

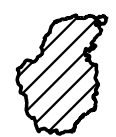
PLANO DIRETOR MUNICIPAL
POUSO ALEGRE

MACROZONA DE DESENVOLVIMENTO URBANO (MDU)

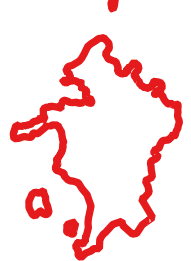
- Macroárea de Resiliência Urbana (MRU)
- Macroárea de Urbanização Consolidada (MUC)
- Macroárea de Qualificação Urbana (MQU)
- Macroárea de Transição Urbana (MTU)
- Macroárea de Industrialização e Desenvolvimento Econômico (MIDE)

Rodovias

Hidrografia



Limite Municipal de Pouso Alegre



Perímetro Urbano



Curvas de Nível

Arruamento




Demais Municípios

ANEXO III - MAPA 2 - MACROZONEAMENTO

MACROZONA DE DESENVOLVIMENTO RURAL E AMBIENTAL (MDRA)

- Macroárea de Desenvolvimento Rural Sustentável (MDRS)
- Macroárea de Preservação de Ecossistemas Naturais (MPEN)
- Macroárea de Preservação de Ecossistemas Naturais (MPEN) - PNMPA/PFABF
- Macroárea de Resiliência e Recuperação Ambiental (MRRA)



SGC/ Datum SIRGAS 2000

0 1 2 3 km

